



АДМИНИСТРАЦИЯ ГОРОДСКОГО ОКРУГА
ГОРОД ВЫКСА НИЖЕГОРОДСКОЙ ОБЛАСТИ

ПОСТАНОВЛЕНИЕ

02.12.2019

4336

№ _____

**Об утверждении проекта планировки и межевания территории,
расположенной в Проммикрорайоне № 31, Проммикрорайоне № 7
города Выкса Нижегородской области**

В соответствии со статьей 46 Градостроительного кодекса Российской Федерации, Федеральным законом от 06.10.2003 №131-ФЗ «Об общих принципах организации местного самоуправления в Российской Федерации», на основании постановления администрации городского округа город Выкса Нижегородской области от 31 июля 2019 года № 2960 «О подготовке документации по планировке территории, расположенной в Проммикрорайоне № 31, Проммикрорайоне № 7 города Выкса Нижегородской области», с учетом протокола публичных слушаний от 20.11.2019

утвердить прилагаемый проект планировки и межевания территории, расположенной в Проммикрорайоне № 31, Проммикрорайоне № 7 города Выкса Нижегородской области.

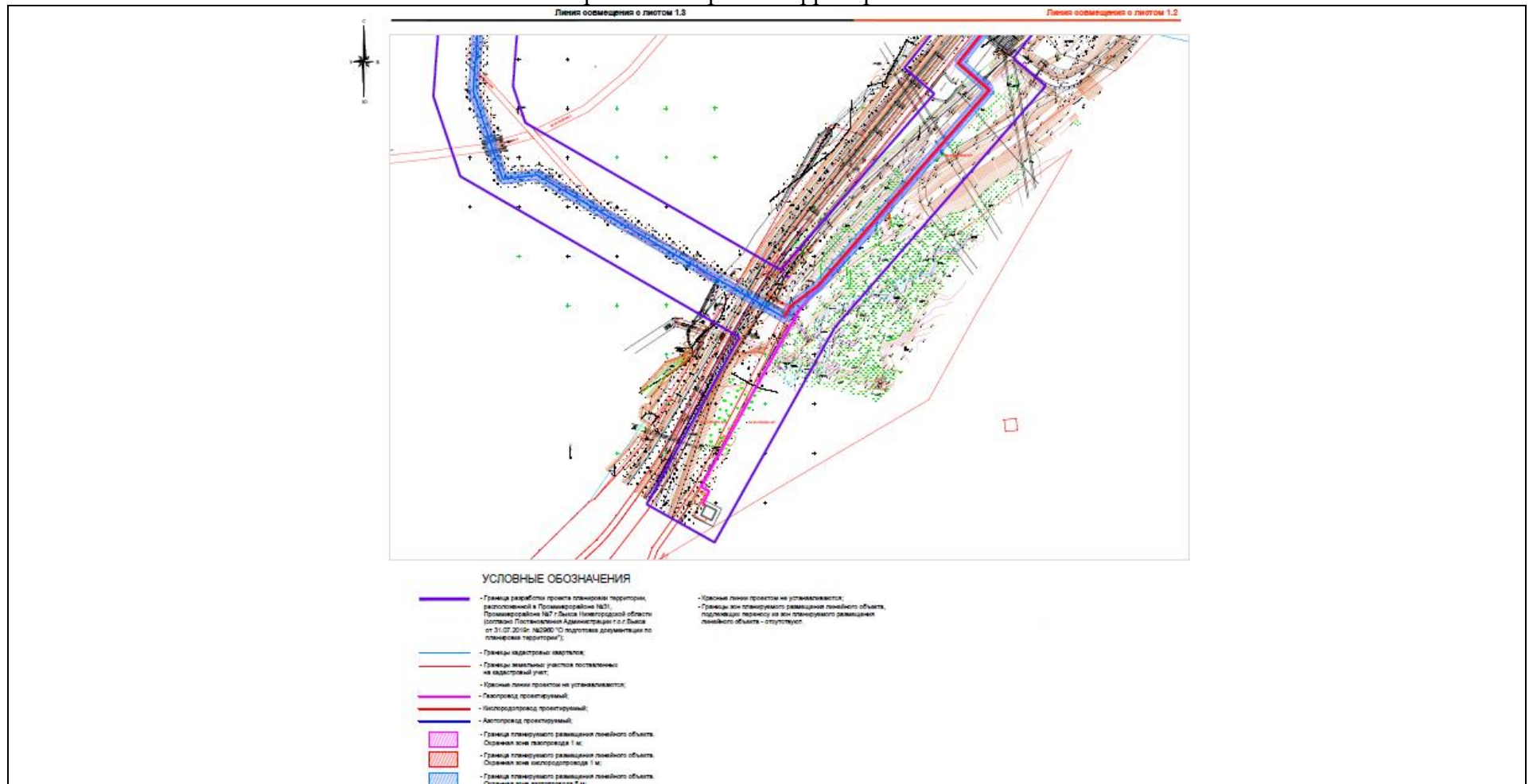
Глава местного самоуправления

В.В.Кочетков

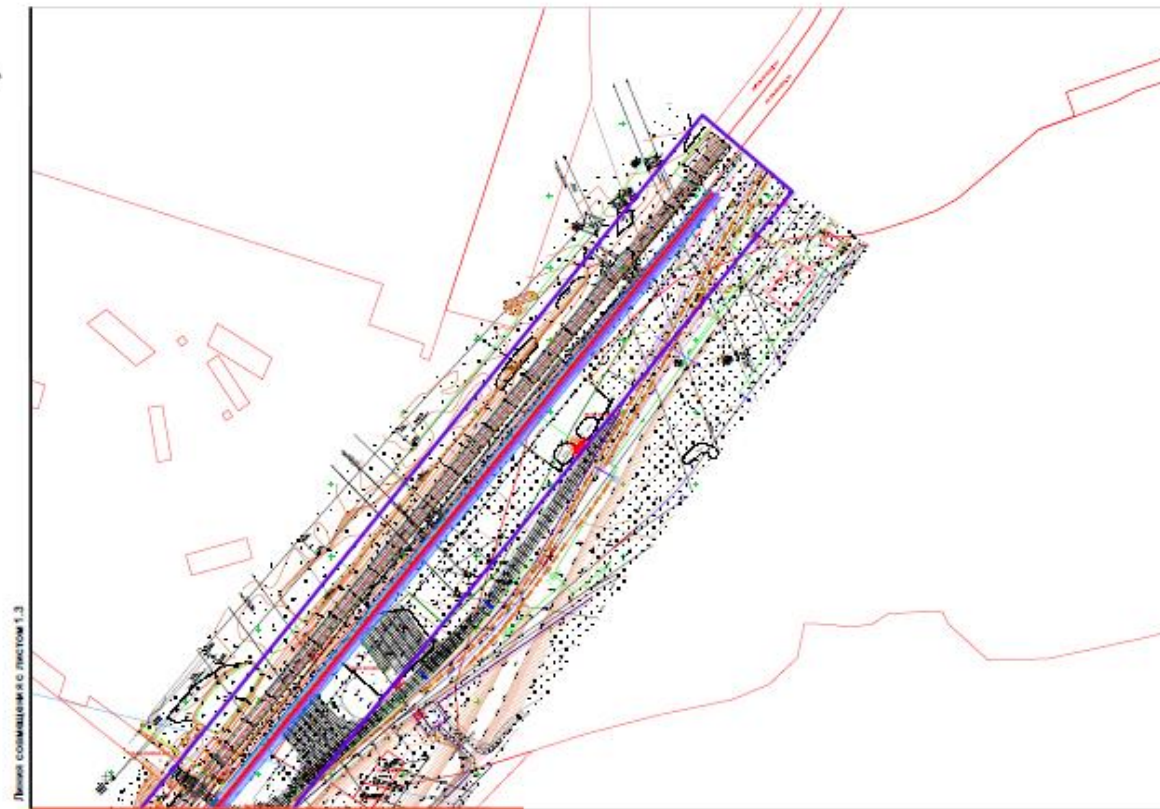
Утвержден
 постановлением администрации
 городского округа город Выкса Нижегородской области
 от 02.12.2019 № 4336

Проект планировки и межевания территории, расположенной в Проммикрорайоне № 31, Проммикрорайоне № 7 города Выкса
 Нижегородской области

I. Чертеж планировки территории. Лист 1.












II. Чертеж планировки территории. Лист 2.



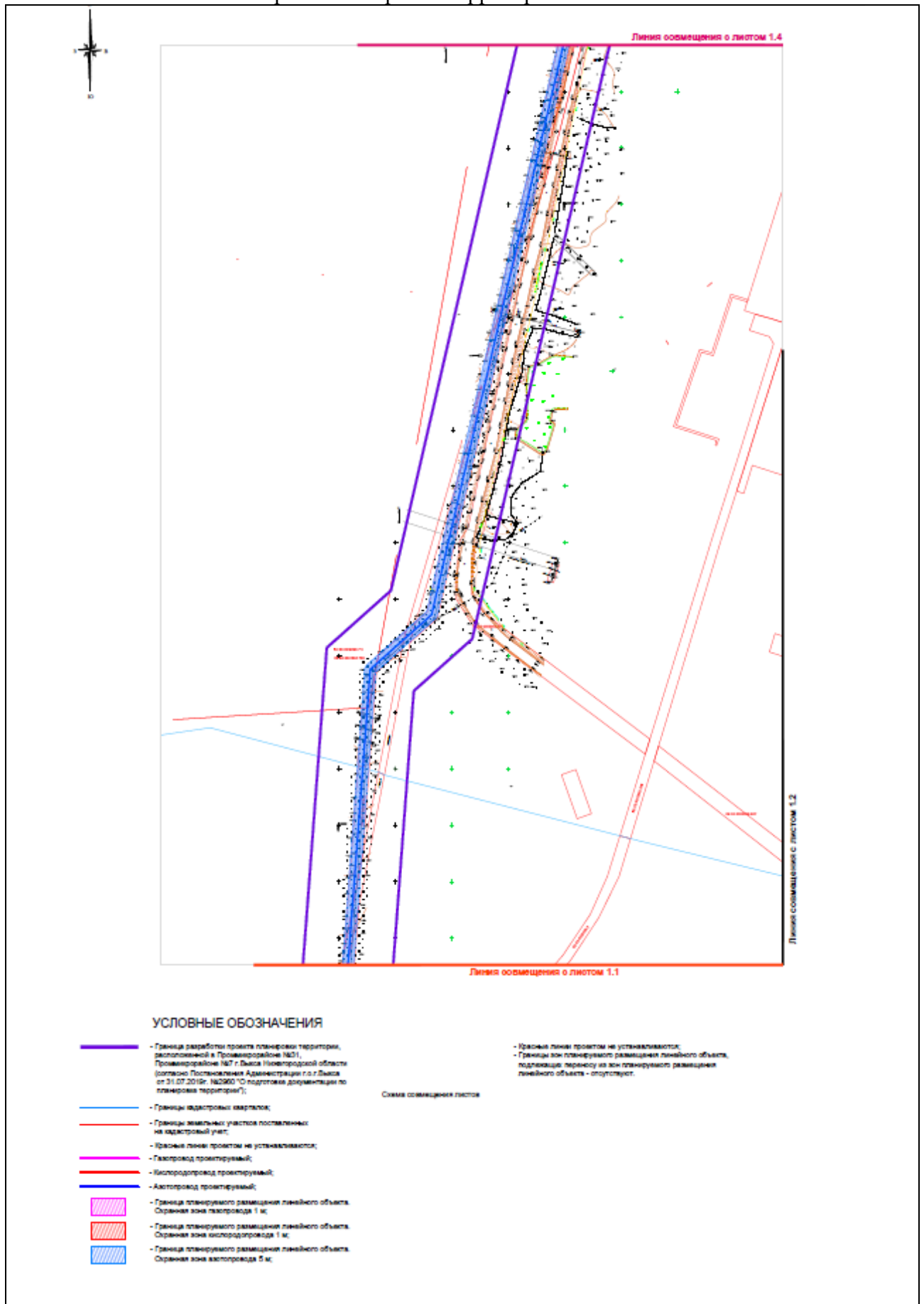
Линия совмещения с листом 1.2

Линия совмещения с листом 1.1

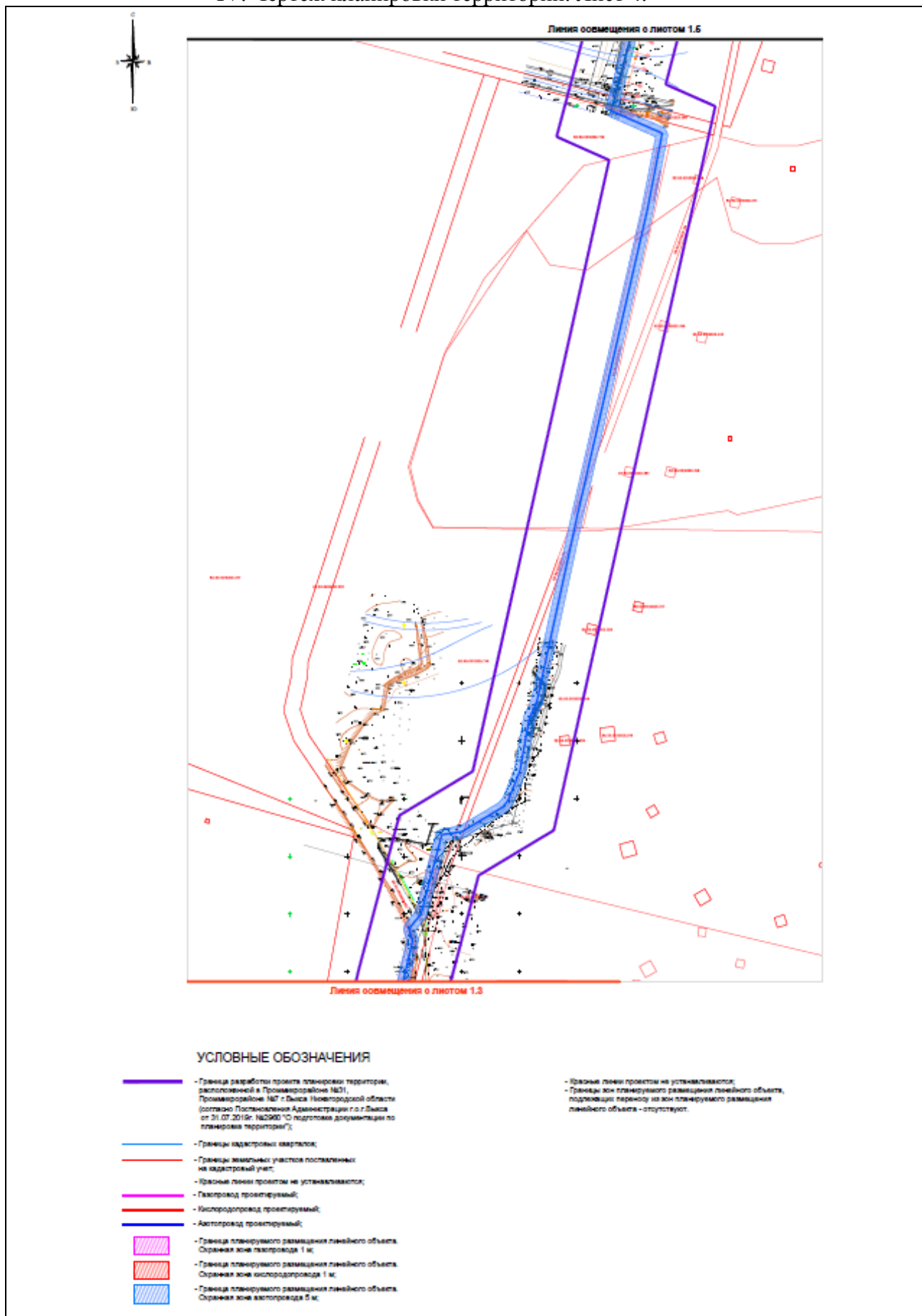
УСЛОВНЫЕ ОБОЗНАЧЕНИЯ

- | | | | |
|---|--|---|--|
|  | - Границы разработки проекта планировки территории, расположенной в Промышленной Зоне, Промышленной Зоны в Ижевской области согласно Постановлению Администрации г. Ижевск от 31.07.2016г. №2960 "О подготовке документации по планировке территории"; |  | - Красные линии проектом не устанавливаются; |
|  | - Границы кадастровых кварталов; |  | - Границы зон планируемого размещения линейного объекта, подлежащие передаче на зон планируемого размещения линейного объекта - отсутствуют; |
|  | - Границы земельных участков поставленных на кадастровый учет; | | |
|  | - Красные линии проектом не устанавливаются; | | |
|  | - Газопровод проектируемый; | | |
|  | - Водопровод проектируемый; | | |
|  | - Асфальтовый проектируемый; | | |
|  | - Границы планируемого размещения линейного объекта. Охранная зона газопровода 1 м; | | |
|  | - Границы планируемого размещения линейного объекта. Охранная зона водопровода 1 м; | | |
|  | - Границы планируемого размещения линейного объекта. Охранная зона асфальтового 5 м; | | |

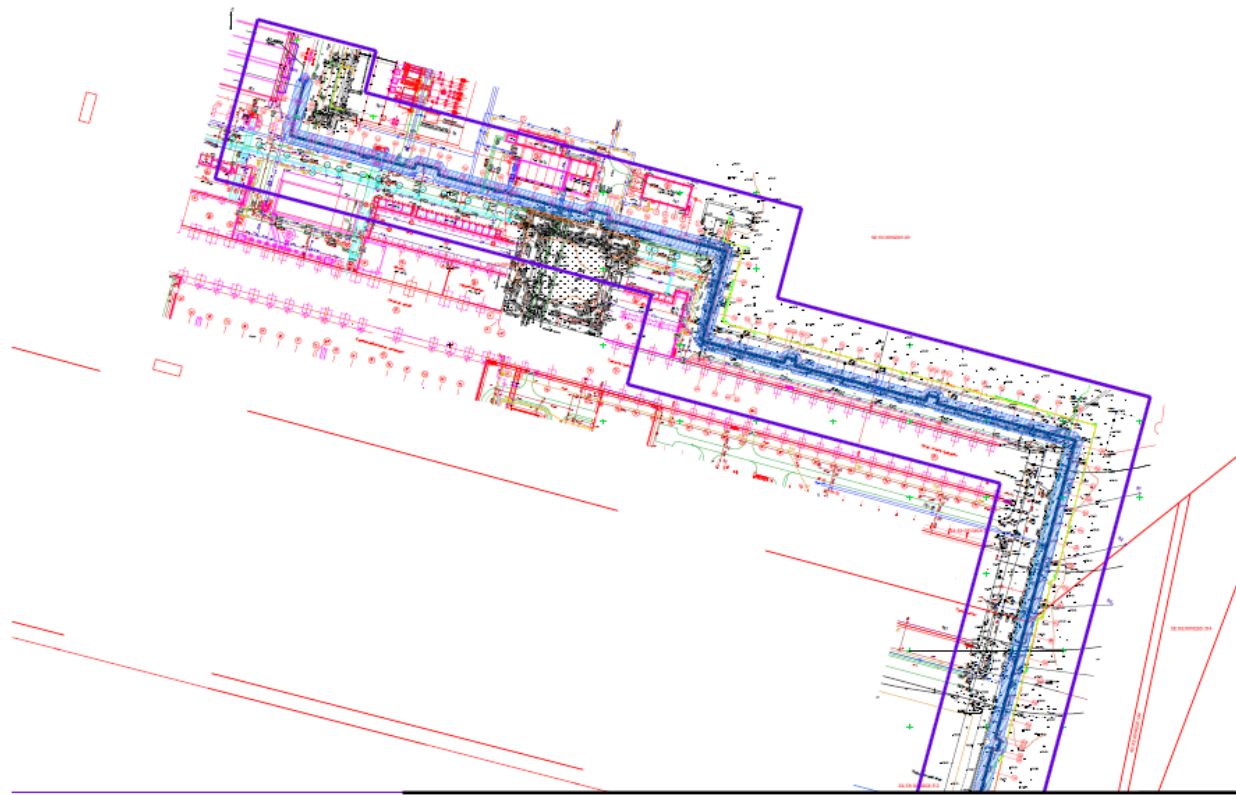
III. Чертеж планировки территории. Лист 3.



IV. Чертеж планировки территории. Лист 4.



V. Чертеж планировки территории. Лист 5.



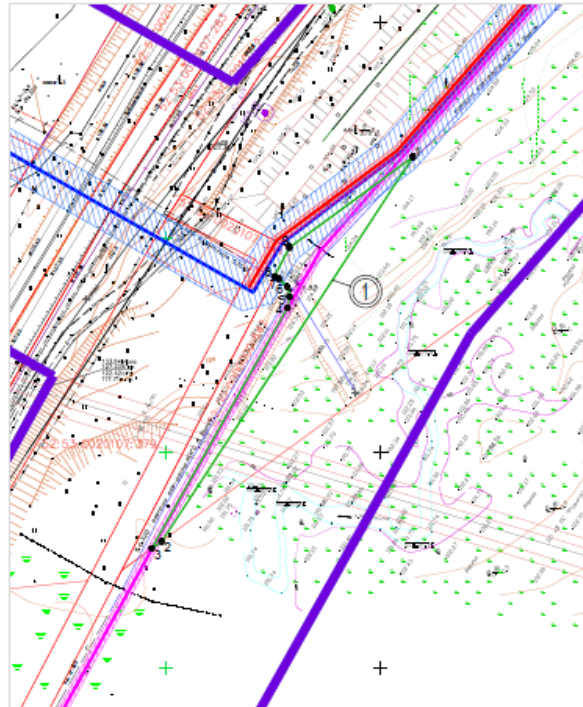
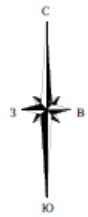
Линия совмещения с листом 1.4

УСЛОВНЫЕ ОБОЗНАЧЕНИЯ

- | | |
|---|--|
| <ul style="list-style-type: none"> - Граница разработки проекта планировки территории, расположенной в Проммикрорайоне №31, Проммикрорайоне №7 г.Выкса Нижегородской области (согласно Постановлению Администрации г.г.Выкса от 31.07.2019г. №2960 "О подготовке документации по планировке территории"); - Границы кадастровых кварталов; - Границы земельных участков поставленных на кадастровый учет; - Красные линии проектом не устанавливаются; - Газопровод проектируемый; - Кислородопровод проектируемый; - Автопровод проектируемый; - Граница планируемого размещения линейного объекта. Охранная зона газопровода 1 м; - Граница планируемого размещения линейного объекта. Охранная зона кислородопровода 1 м; - Граница планируемого размещения линейного объекта. Охранная зона автопровода 5 м; | <ul style="list-style-type: none"> - Красные линии проектом не устанавливаются; - Границы зон планируемого размещения линейного объекта, подлежащих переносу из зон планируемого размещения линейного объекта - отсутствуют. |
|---|--|

II. Чертеж межевания территории.

Проектом планировки территории предусмотрен дополнительный отвод земельного участка №1 из земель общего пользования для размещения линейного объекта (газопровода) площадью 530 кв.м.

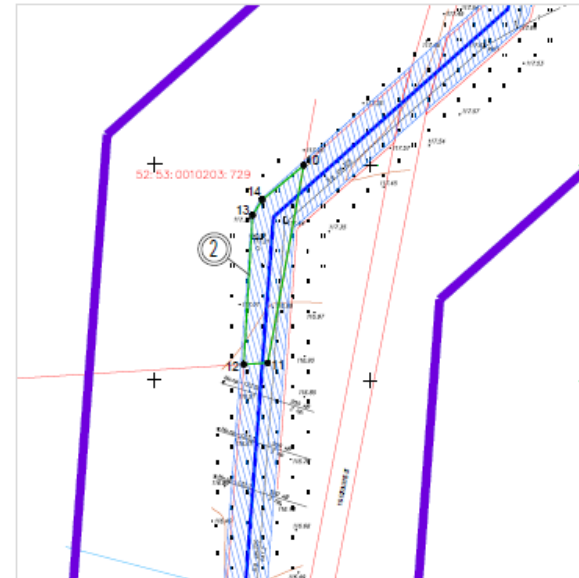


УСЛОВНЫЕ ОБОЗНАЧЕНИЯ

- Границы территории проекта планировки территории, расположенной в границах охранных зон, расположенной в границах охранных зон, расположенной в границах охранных зон (дополнительно к документам территориальной документации по планировке территории).
- Границы кварталов кварталов.
- Границы земельных участков, расположенных на кадастровый учет.
- Красные линии тротуаров и пешеходных дорожек.
- Газопровод, проектируемый.
- Газопровод, проектируемый.
- Газопровод, проектируемый.
- Газопровод, проектируемый.
- Граница планируемого размещения линейного объекта. Ширина или радиус заезда 1 м.
- Граница планируемого размещения линейного объекта. Ширина или радиус заезда 1 м.
- Граница планируемого размещения линейного объекта. Ширина или радиус заезда 1 м.
- Границы новых стационарных земельных участков для размещения линейных объектов.
- Поворотные точки границ земельных участков.

Обозначение характерных точек границ	Координаты, м	
	X	Y
1	423018,79	1290907,43
2	422929,34	1290849,06
3	422927,75	1290846,72
4	422983,70	1290878,29
5	422986,26	1290878,82
6	422988,64	1290878,21
7	422990,48	1290878,31
8	422991,07	1290875,25
9	422997,70	1290878,74
1	423018,79	1290907,43

Проектом планировки территории предусмотрено оформление сервитута на часть земельного участка 52:53:0010203:729 №2 для размещения линейного объекта (азотопровода) площадью 329 кв.м.



Обозначение характерных точек границ	Координаты, м	
	X	Y
10	423549,75	1290584,54
11	423503,81	1290576,18
12	423503,47	1290570,81
13	423536,15	1290572,68
14	423541,71	1290574,89
10	423549,75	1291788,44

